



Bogotá, D.C. 29 MAY 2019

## BOLETÍN ESTRATÉGICO DE SEGURIDAD Y MOVILIDAD

RESTRICCIÓN PARA VEHÍCULOS DE CARGA CON PESO IGUAL O SUPERIOR A 3.4 TONELADAS PARA LOS PUENTES FESTIVOS **DÍA DE LA ASCENSIÓN** DEL VIERNES 31 MAYO AL LUNES 03 JUNIO Y **CORPUS CHRISTI** DEL 21 AL 24 DE JUNIO 2019 EN LA RED VIAL NACIONAL.

Conforme a lo establecido en la Resolución 0002307 del 12 de agosto de 2014 en su artículo 2 Puentes Festivos, se comunica a los gremios, asociaciones del sector transporte, ciudadanos, usuarios de la red vial nacional y demás interesados, los días, horas y vías de restricción para los vehículos de carga con peso igual o superior a 3.4 toneladas en los siguientes términos:

### DÍAS, HORAS Y VÍAS DE APLICACIÓN A NIVEL PAÍS

DÍA	FECHA		HORARIO
	"DÍA DE LA ASCENSIÓN"	"CORPUS CHRISTI"	
VIERNES	31 Mayo 2019	21 Junio 2019	16:00 a 22:00 horas <i>Salidas de Bogotá, vías del Dpto. Cundinamarca, vía sentido Bogotá - Girardot - Ibagué - Calarcá - La Paila.</i>
SÁBADO	01 Junio 2019	22 Junio 2019	09:00 a 15:00 horas
DOMINGO	02 Junio 2019	23 Junio 2019	No aplica
LUNES (Festivo)	03 Junio 2019	24 Junio 2019	12:00 a 01:00 horas del <b>martes 04 y 25 junio 2019</b> <i>Para la vía sentido Ibagué - Girardot - Bogotá aplica desde las 10:00 horas.</i>
<b>VÍAS A RESTRINGIR:</b>			
<ol style="list-style-type: none"> <li>1. ARMENIA - MONTENEGRO - QUIMBAYA.</li> <li>2. BARRANQUILLA - CARTAGENA (VÍA AL MAR).</li> <li>3. BARRANQUILLA - YE DE CIÉNAGA.</li> <li>4. BARBOSA - CISNEROS - SAN JOSE DEL NUS.</li> <li>5. BOGOTÁ - CHOACHI.</li> <li>6. BOGOTÁ - CHÍA - CAJICÁ - UBATÉ - CHIQUINQUIRÁ - BARBOSA - SAN GIL - BUCARAMANGA.</li> <li>7. BOGOTÁ - FUSAGASUGÁ - MELGAR - IBAGUÉ.</li> <li>8. BOGOTÁ - LA VEGA - VILLETA - HONDA Y CORAN - GUADUAS</li> <li>9. BOGOTÁ - LA CALERA - GUASCA - GUATAVITA - SESQUILÉ (INCLUYE YE DE SALITRE - SOPO - BRICEÑO).</li> <li>10. MOSQUERA (Desde el Cruce de Tres Esquinas) - FACATATIVÁ - SASAIMA - VILLETA.</li> <li>11. BOSCONIA - ZAMBRANO - CARMEN DE BOLÍVAR - CRUZ DEL VISO - TURBACO - CARTAGENA. (INCLUYE VARIANTE MAMONAL - GAMBOTE RUTA 90BLB)</li> <li>12. BUCARAMANGA - LA LIZAMA.</li> <li>13. BUCARAMANGA - SAN ALBERTO.</li> <li>14. BUCARAMANGA - PAMPLONA - CÚCUTA.</li> <li>15. CALI - POPAYÁN - PASTO - IPIALES.</li> </ol>			



16. CAMBAO - VIANI - CRUCE CHUGUACAL.
17. CARRETO - CALAMAR - SANTO TOMAS (ATL).
18. CHÍA - COTA - MOSQUERA - LA MESA - GIRARDOT. (INCLUYE RAMAL A SOACHA).
19. CÚCUTA - YE DE ASTILLEROS.
20. HONDA - DORADAL - MEDELLÍN.
21. IBAGUÉ - ARMENIA - LA PAILA.
22. IBAGUÉ - HONDA.
23. MANIZALES - MARIQUITA - ARMERO.
24. MEDELLÍN - SANTA FE DE ANTIOQUIA.
25. YE DE HATILLO (BARBOSA-ANTIOQUIA) - YARUMAL - CAUCASIA.
26. PRIMAVERA - LA PINTADA - LA FELISA - LA MANUELA.
27. PRIMAVERA - AMAGÁ - BOLOMBOLO - CIUDAD BOLÍVAR.
28. MONTERÍA - CERETÉ - LORICA - COVEÑAS - TOLÚ - TOLUVIEJO - CRUZ DEL VISO (BOLÍVAR).
29. NEIVA - ESPINAL - GIRARDOT.
30. NEIVA - GARZÓN - PITALITO.
31. PUERTO ARAUJO - PUERTO BOYACÁ.
32. SANTA MARTA - PALOMINO.
33. SIBATÉ- ALTO DE SAN MIGUEL - FUSAGASUGÁ.
34. SINCELEJO - EL CARMEN DE BOLÍVAR.
35. TUNJA - CHIQUINQUIRÁ.
36. TUNJA - BARBOSA.
37. VILLAVICENCIO - PUERTO LÓPEZ - PUERTO GAITAN.
38. VILLAVICENCIO - CUMARAL.
39. YE DE CIÉNAGA - FUNDACIÓN - SAN ROQUE - AGUACHICA.

**NOTA ESPECIAL:** Como lo dicta el artículo 3 de la Resolución 2307 del 12 de agosto de 2014 "Si se presenta congestión u obstrucción de las vías por alto flujo vehicular o situaciones de emergencia en los días de que trata el artículo precedente, o en cualquier corredor vial, el Comité Interinstitucional para la Adopción y Ejecución del Plan Estratégico Integral de Seguridad y Movilidad, deberá implementar planes de regulación de tráfico (reversible, contraflujo, anillos viales), según corresponda, con el propósito de garantizar la movilización de los vehículos".

**NOTA 1:** Los días viernes 31 de mayo y 21 de junio 2019, la restricción aplica solo para las salidas de la ciudad de Bogotá, vías del Departamento de Cundinamarca (*en sentido éxodo*) y vía sentido Bogotá - Girardot - Ibagué.

Los días sábados 01 y 22 de junio 2019, la restricción aplica a los vehículos de carga con capacidad igual o mayor a 3.4 toneladas, en las 39 vías enunciadas anteriormente en el horario de 09:00 a 15:00 horas.

Los días lunes 03 y 24 de junio 2019, la restricción aplica en las 39 vías enunciadas anteriormente, en el horario de 12:00 a 01:00 horas del día martes 04 y 25 de junio 2019, donde se aplicará SIN excepción alguna, a todo vehículo de carga con capacidad igual o mayor a 3.4 toneladas. Igualmente, se aplicará la restricción con dos horas de antelación al horario estipulado en la mencionada fecha en el corredor vial N° 7 (BOGOTÁ – FUSAGASUGÁ – MELGAR – IBAGUÉ) para los vehículos de carga que transiten en sentido IBAGUÉ – BOGOTÁ.

**NOTA 2:** Teniendo en cuenta el alto volumen de vehículos que transitarán durante el puente festivo "Día de la Ascensión", la Dirección de Tránsito y Transporte de la Policía Nacional implementará los planes de regulación de tránsito (*reversible, contraflujo, anillos viales*) en los siguientes tramos viales, así:





El futuro es de todos

Gobierno de Colombia



La movilidad es de todos

Mintransporte



MINISTERIO DE DEFENSA NACIONAL  
POLICÍA NACIONAL  
DIRECCIÓN DE TRÁNSITO Y TRANSPORTE



La movilidad es de todos Mintransporte

## Bogotá - Fusagasugá - Girardot



### ÉXODO

**Días y horas de aplicación** Viernes 31 Mayo y 21 Junio/19: **14:00 a 22:00**  
Sábados 01 y 22 Junio/19: **06:00 a 18:00**

**Contraflujo** De acuerdo a la necesidades desde Soacha - Chusacá - Chinauta.  
Sábados 01 y 22 Junio/19: **05:00 a 14:00**

**Semáforos** Intermittencia desde Av. Boyacá hasta Soacha

### RETORNO

**Días y horas de aplicación** - Lunes Festivo (Ascensión) 03 Junio/19  
- Lunes Festivo (Corpus Christi) 24 Junio/19

**Contraflujo** Melgar - Chinauta - Chusacá.  
**12:00 a 20:00**

**Carril Transmilenio** Desde Soacha hasta la Escuela General Santander  
**14:00 a 23:00**

**Semáforos** Intermittencia desde Soacha hasta Av. Boyacá  
**12:00 a 23:00**

**Vías alternas** Puente elevado Flandes - Girardot - La Mesa - Bogotá.



### Medidas Accesorias

**Cruces semafóricos:** Regulación Policial.

**Control Movilidad:** Ascenso y descenso de pasajeros (Terminales Satélites).

**Cangureras:** Peajes de Chusacá y Chinauta.



La movilidad es de todos Mintransporte

## Bogotá - La Mesa - Girardot



### ÉXODO

**Días y horas de aplicación** Viernes 31 Mayo y 21 Junio/19: **14:00 a 22:00**  
Sábados 01 y 22 Junio/19: **06:00 a 18:00**

**Reversible** De acuerdo a la necesidades desde la Glorieta Mosquera hasta el Peaje Mondoñedo.  
Sábados 01 y 22 Junio/19: **06:00 a 12:00**

**Semáforos** Intermittencia desde Av. Boyacá hasta la carrera 138 con calle 13

### RETORNO

**Días y horas de aplicación** - Lunes Festivo (Ascensión) 03 Junio/19  
- Lunes Festivo (Corpus Christi) 24 Junio/19

**Contraflujo** Anapoima - La Mesa - Glorieta de Mosquera  
**12:00 a 20:00**

**Semáforos** Intermittencia desde Mosquera hasta Av. Boyacá  
**13:00 a 21:00**

**Vías alternas** - La Gran Vía - Cachipay - Zipacón - Cartagenita - Bogotá  
- Viotá - El Colegio - "Y" de Mesitas - Soacha



### Medidas Accesorias

**Cruces semafóricos:** Regulación Policial.

**Control Movilidad:** Ascenso y descenso de pasajeros (Terminales Satélites).

**Cangureras:** Peajes de Mondoñedo, El Ramal, San Pedro y La Tebaida.



## Bogotá - Villavicencio



### ÉXODO

**Días y horas de aplicación** Viernes 31 Mayo y 21 Junio/19: 14:00 a 22:00  
Sábados 01 y 22 Junio/19: 06:00 a 18:00

**Semáforos** Intermittencia desde Meissen hasta el barrio El Uval.

### RETORNO

**Días y horas de aplicación** - Lunes Festivo (Ascensión) 03 Junio/19

**Reversible** Villavicencio - Bogotá  
13:30 a 18:00

Cierre sentido vehicular Bogotá - Villavicencio en el Km. Cero "Barrio Uval" a partir de las 12:00 horas.

**Semáforos** Intermittencia desde Mosquera hasta Av. Boyacá  
14:00 a 20:00



#### Medidas Accesorias

**Cruces semafóricos:** Regulación Policial.

**Control Movilidad:** Ascenso y descenso de pasajeros (Terminales Satélites).

**Cangureras:** Peajes de Boquerón, Naranja y Pipiral.



## Bogotá - Tunja



### ÉXODO

**Días y horas de aplicación** Viernes 31 Mayo y 21 Junio/19: 14:00 a 22:00  
Sábados 01 y 22 Junio/19: 06:00 a 18:00

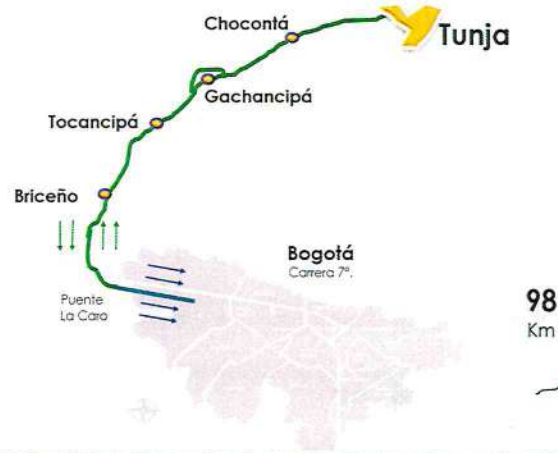
### RETORNO

**Días y horas de aplicación** - Lunes Festivo (Ascensión) 03 Junio/19  
- Lunes Festivo (Corpus Christi) 24 Junio/19

**Reversible** Por la Carrera 7 desde el Puente "El Común" hasta la calle 183.  
15:00 a 21:00

**Contraflujo** Peaje El Roble hasta Gachancipa Km. 29  
15:00 a 21:00

**Semáforos** Intermittencia carrera 7 hasta la calle 183 (cruce Codito)  
15:00 a 21:00



#### Medidas Accesorias

**Control Movilidad:** Ascenso y descenso de pasajeros (Terminales Satélites).

**Cangureras:** Peajes de Andes, Fusca y El Roble.



El futuro es de todos

Gobierno de Colombia



La movilidad es de todos

Mintransporte



MINISTERIO DE DEFENSA NACIONAL  
POLICÍA NACIONAL  
DIRECCIÓN DE TRÁNSITO Y TRANSPORTE



La movilidad es de todos Mintransporte

## Bogotá - La Vega - Guaduas



### ÉXODO

#### Días y horas de aplicación

Viernes 31 Mayo y 21 Junio/19: **14:00 a 22:00**  
Sábados 01 y 22 Junio/19: **06:00 a 18:00**

#### Semáforos

Intermitencia desde Av. Ciudad de Cali hasta el puente de Guadua.

### RETORNO

#### Días y horas de aplicación

- Lunes Festivo (Ascensión) **03 Junio/19**  
- Lunes Festivo (Corpus Christi) **24 Junio/19**

#### Contraflujo

Zona Industrial "La Florida" hasta el puente de Guadua de la calle 80.  
**15:00 a 22:00**

#### Reversible

Vía Guaduas (Glorieta La Morena Km 31) hasta el sector del Cacique Km 35.  
**15:00 a 19:00**

#### Semáforos

Intermitencia desde el puente de Guadua hasta la Av. Ciudad de Cali  
**12:00 a 22:00**



#### Medidas Accesorias

**Cruces semafóricos:** Regulación Policial.

**Control Movilidad:** Ascenso y descenso de pasajeros (Terminales Satélites).

**Cangureras:** Peajes de Siberia y Caíquero.



La movilidad es de todos Mintransporte

## Bogotá - Facatativá - Cambao



### ÉXODO

#### Días y horas de aplicación

Viernes 31 Mayo y 21 Junio/19: **14:00 a 22:00**  
Sábados 01 y 22 Junio/19: **06:00 a 18:00**

#### Semáforos

Intermitencia desde Av. Ciudad de Cali hasta la Carrera 138 Puente Grande (calle 13).

### RETORNO

#### Días y horas de aplicación

- Lunes Festivo (Ascensión) **03 Junio/19**  
- Lunes Festivo (Corpus Christi) **24 Junio/19**

#### Manejos de Tránsito

En el km. 7+800 glorieta de Mosquera se realiza cierre sentido hacia la Mesa dejando contraflujo hacia Bogotá.  
**12:00 a 22:00**

En el Peaje Guayabal se realiza cierre sentido vehicular Chuguacal - Cambao por lapsos de dos horas.  
**15:00 a 21:00**

#### Semáforos

Intermitencia desde la Carrera 138 Puente Grande (calle 13) hasta la Av. Ciudad de Cali.  
**13:00 a 22:00**



#### Medidas Accesorias

**Control Movilidad:** Ascenso y descenso de pasajeros (Terminales Satélites).

**Cangureras:** Peaje Río Bogotá, El Corzo y Guayabal.

Handwritten signature and initials.



El futuro es de todos

Gobierno de Colombia



La movilidad es de todos

Mintransporte



MINISTERIO DE DEFENSA NACIONAL  
POLICÍA NACIONAL  
DIRECCIÓN DE TRÁNSITO Y TRANSPORTE



La movilidad es de todos Mintransporte

## Chía - Zipaquirá - Ubaté



### ÉXODO

#### Días y horas de aplicación

Viernes 31 Mayo y 21 Junio/19: **14:00 a 22:00**  
Sábados 01 y 22 Junio/19: **06:00 a 18:00**

### RETORNO

#### Días y horas de aplicación

- Lunes Festivo (Ascensión) **03 Junio/19**  
- Lunes Festivo (Corpus Christi) **24 Junio/19**

#### Reversible

En la variante de Zipaquirá del Km 26 (glorieta 4 esquinas) al Km 33 (sector 90 grados), se realizarán manejos de tránsito por la congestión vehicular que se presenta en la antigua vía del municipio por ser de una sola calzada.

**15:00 a 21:00**



#### Medidas Accesorias

**Cruces semafóricos:** Regulación Policial.

**Control Movilidad:** Ascenso y descenso de pasajeros (Terminales Satélites).



La movilidad es de todos Mintransporte

## Chía - Zipaquirá - Ubaté - Simijaca



### ÉXODO

#### Días y horas de aplicación

Viernes 31 Mayo y 21 Junio/19: **14:00 a 22:00**  
Sábados 01 y 22 Junio/19: **06:00 a 18:00**

#### Reversible

En la entrada de Sutatausa Km 59 al Km 66 entrada de Ubaté, se realizarán manejos de tráfico por la congestión vehicular que se presenta en la antigua vía del municipio por ser de una sola calzada.

**Cuando se presente el incremento en la movilidad hasta normalizar el flujo vehicular en el sector.**

### RETORNO

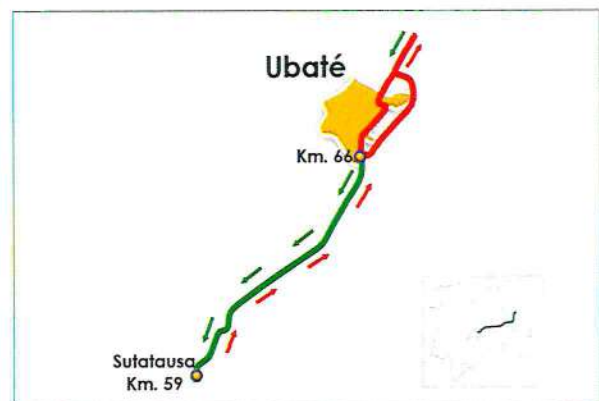
#### Días y horas de aplicación

- Lunes Festivo (Ascensión) **03 Junio/19**  
- Lunes Festivo (Corpus Christi) **24 Junio/19**

#### Reversible

En la entrada de Ubaté Km 66 al Km 59 (sector Sutatausa), se realizarán manejos de tráfico por la congestión vehicular que se presenta en la antigua vía del municipio por ser de una sola calzada.

**Cuando se presente el incremento en la movilidad hasta normalizar el flujo vehicular en el sector.**



#### Medidas Accesorias

**Cruces semafóricos:** Regulación Policial.

**Control Movilidad:** Ascenso y descenso de pasajeros (Terminales Satélites).

**Cangureras:** Peaje Casa Blanca.



El futuro es de todos

Gobierno de Colombia



La movilidad es de todos

Mintransporte



MINISTERIO DE DEFENSA NACIONAL  
POLICÍA NACIONAL  
DIRECCIÓN DE TRÁNSITO Y TRANSPORTE



La movilidad es de todos  
Mintransporte

## Medellín - Amagá



### Medidas Accesorias

**Control Movilidad:** Áreas de prevención.

**Coordinación con las Concesiones:** Ubicación de vehículos tipo grúa y ambulancias, carro taller vehículos asistencia.

**Cangureros:** Peaje de Amagá.

### RETORNO

#### Día de aplicación

- Lunes Festivo (Ascensión) 03 Junio/19
- Lunes Festivo (Corpus Christi) 24 Junio/19

#### Reversible

Sector Camilo C (Amagá) hasta Y de Primavera  
**16:00 a 18:00**

#### Vías alternas

- Medellín - San Jerónimo - Santa Fe de Antioquia y Bolombolo
- Medellín (Caldas) - Santa Bárbara - La Pintada - Puente Iglesias - Peñalisa.

Los anteriores horarios están sujetos a variación por parte de la Dirección de Tránsito y Transporte a través del Puesto de Mando Unificado "PMU", si las condiciones del alto flujo vehicular o emergencia lo ameritan aplicando la nota especial del presente comunicado.

**NOTA 3:** Con motivo a las constantes afectaciones en la movilidad que se presentan en la vía que conduce de Bogotá hacia Villavicencio, **NO** se aplicará restricción para los vehículos de carga con peso igual o superior a 3.4 toneladas en los corredores viales: Bogotá - Villavicencio - Acacias; Bogotá - Tunja y Tunja - Duitama - Sogamoso - Toquilla, por lo cual, deberán extremar las medidas de seguridad para no afectar el tránsito y seguridad de los usuarios viales (*transitar por el carril derecho*).

**NOTA 4:** Teniendo en cuenta la autorización de movilización de combustible Gas Licuado de Petróleo GLP otorgada mediante comunicado oficial radicado MT No. 20194000153851 del 08/04/2019, se hace necesario precisar que para los días 03 y 24 de junio 2019, la restricción vehicular se aplicará sin excepción alguna.

**NOTA 5:** Los vehículos que transportan carga extra-dimensionada o extra-pesada, se someterán a la restricciones para los vehículos de carga descritos en la Resolución 2307 del 12 de agosto de 2014 y lo que dispongan las comunicaciones expedidas por la Dirección de Tránsito y Transporte de la Policía Nacional y el Ministerio de Transporte.

**NOTA 6:** La Policía Nacional a través de la Dirección de Tránsito y Transporte y en coordinación con la Unidad Nacional para la Gestión del Riesgo de Desastres, autorizará la movilización de vehículos para la asistencia humanitaria y maquinaria para la atención de emergencias, situaciones de caso fortuito o fuerza mayor sobre la red vial, asimismo de las entidades del sistema (*Cruz Roja, Defensa Civil, Ejército Nacional y Policía Nacional*).



El futuro  
es de todos

Gobierno  
de Colombia



La movilidad  
es de todos

Mintransporte



MINISTERIO DE DEFENSA NACIONAL  
POLICÍA NACIONAL  
DIRECCIÓN DE TRÁNSITO Y TRANSPORTE

**NOTA 7:** El Instituto Nacional de Vías - INVIAS, la Agencia Nacional de Infraestructura - ANI y las Concesiones de la red vial nacional, tienen programado suspender y no realizan obras en la red vial que afecten la movilidad, durante la vigencia del presente comunicado. No obstante lo anterior, en el desarrollo de algunos de los proyectos concesionados, por programación y ejecución del contrato de concesión, se adelantarán algunas labores puntuales en la vía, sobre las cuales existirá, por parte del Concesionario, la señalización adecuada y necesaria que brinde seguridad y movilidad a los usuarios.


**NOTA 8:** Se establece el Puesto de Mando Unificado PMU en el Centro de Control y Operación Vial del Programa Seguridad Carreteras Nacionales ubicado en la calle 26 No. 54-41 Ciudad Empresarial Sarmiento Angulo Torre 8 Piso 9, con la presencia del Ministerio de Transporte, Superintendencia de Transporte, Instituto Nacional de Vías INVIAS y la Agencia Nacional de Infraestructura ANI. Los datos de contacto son celular: 320-3039152, correo electrónico: [ditra.ciesp@policia.gov.co](mailto:ditra.ciesp@policia.gov.co) se recuerda que para preguntas e información adicional de las vías el número de contacto es el #767.



Doctor **JUAN FELIPE SANABRIA SAETTA**  
Director de Transporte y Tránsito – Ministerio de Transporte



Brigadier General **CARLOS ERNESTO RODRÍGUEZ CORTES**  
Director de Tránsito y Transporte de la Policía Nacional



Elaborado por: IT. Gerardo Ladino Alvarado / ARTRU DITRA  
Pedro Yahir Rodríguez Cárdenas Asesor / MINTRANSPORTE  
Revisado por: CT. Héctor Leonardo Millán Vega / ASJUD DITRA  
TC. John Fredy Suárez Guerrero / MINTRANSPORTE  
TC. Eiver Fernando Alonso Moreno / ARTRU DITRA  
CR. Oscar Antonio Moreno Miranda / SUTRA DITRA  
Fecha de Elaboración: 24/05/2019  
Archivo: D:\AREA RURAL\ARCHIVOS 2016-2017\2019\RESTRICCIÓN CARGA